

E

DSP/PDPS

Souřadnicový systém: S - JTSK






Výškový systém: Bpv

Zhotovitel:

RD SÚS JmK - PK OSSENDORF+Linio Plan+Rušar mosty

Vedoucí konsorcia: PK OSSENDORF s.r.o.

Číslo smlouvy objednatele: 782/2018

Vedoucí projektant:	Ing. Jaromír RUŠAR		 Majdalenky 19, 638 00 Brno Tel., fax: 545 222 037 E-mail: info@rusar.cz	
Zodpovědný projektant:	Ing. Květoslav RUŠAR			
Vypracoval:	Ing. Hana Bijoková			
Kontroloval:	Ing. Radoslav HOLÝ			
Kraj:	Jihomoravský	Datum:		11/2019
Zadavatel:	Správa a údržba silnic Jihomoravského kraje, přísl. organizace kraje	Formát:		A4
Název akce: II/384 Brno, ul. Rakovecká, most 384-002		Měřítko:		-
		Účel:		DSP/PDPS
		Čís.zakáz.:		94-2019
		Archivní čís.:		9-2019
Název přílohy: SEZNAM DOTČENÝCH PARCEL		Čís.soupravy:		Čís. přílohy: E.2

VÝPIS DOTČENÝCH PARCEL

Pol. čís.	Parcela čís.	List vlastn.	Jméno a bydliště vlastníka nemovitosti	Způsob využití	Druh pozemku	Výměra	Zábor [m ²]				Poznámka - (typ trvalého záboru, ochrana pozemku)
							trvalý s výkupem	trvalý bez výkupu	dočasný do 1 roku	celkem	
KATASTRÁLNÍ ÚZEMÍ: Bystrc 611778											
1	3440/1	10	Vlastnické práva: Česká republika Příslušnost hospodařit s majetkem státu: Povodí Moravy, s.p., Dřevařská 932/11, Veveří, 602 00 Brno	vodní nádrž umělá	vodní plocha	808 863			335	335	-
2	3548			sportoviště a rekreační plocha	ostatní plocha	9 207			315	315	-
3	3549			vodní nádrž umělá	vodní plocha	7 237			583	583	-
4	604/5	10001	Vlastnické práva: Statutární město Brno Dominikánské náměstí 196/1, Brno - město, 602 00 Brno	silnice	ostatní plocha	21 850			1465	1465	-
5	3531			ostatní komunikace	ostatní plocha	3 257			252	252	-
6	3539/2			ostatní komunikace	ostatní plocha	135			130	130	-
7	3539/3			ostatní komunikace	ostatní plocha	410			410	410	-
8	3539/4			jiná plocha	ostatní plocha	207			207	207	-
9	3539/5			jiná plocha	ostatní plocha	75			75	75	-
10	3539/6			ostatní komunikace	ostatní plocha	31			31	31	-
							0	0	3803	3803	